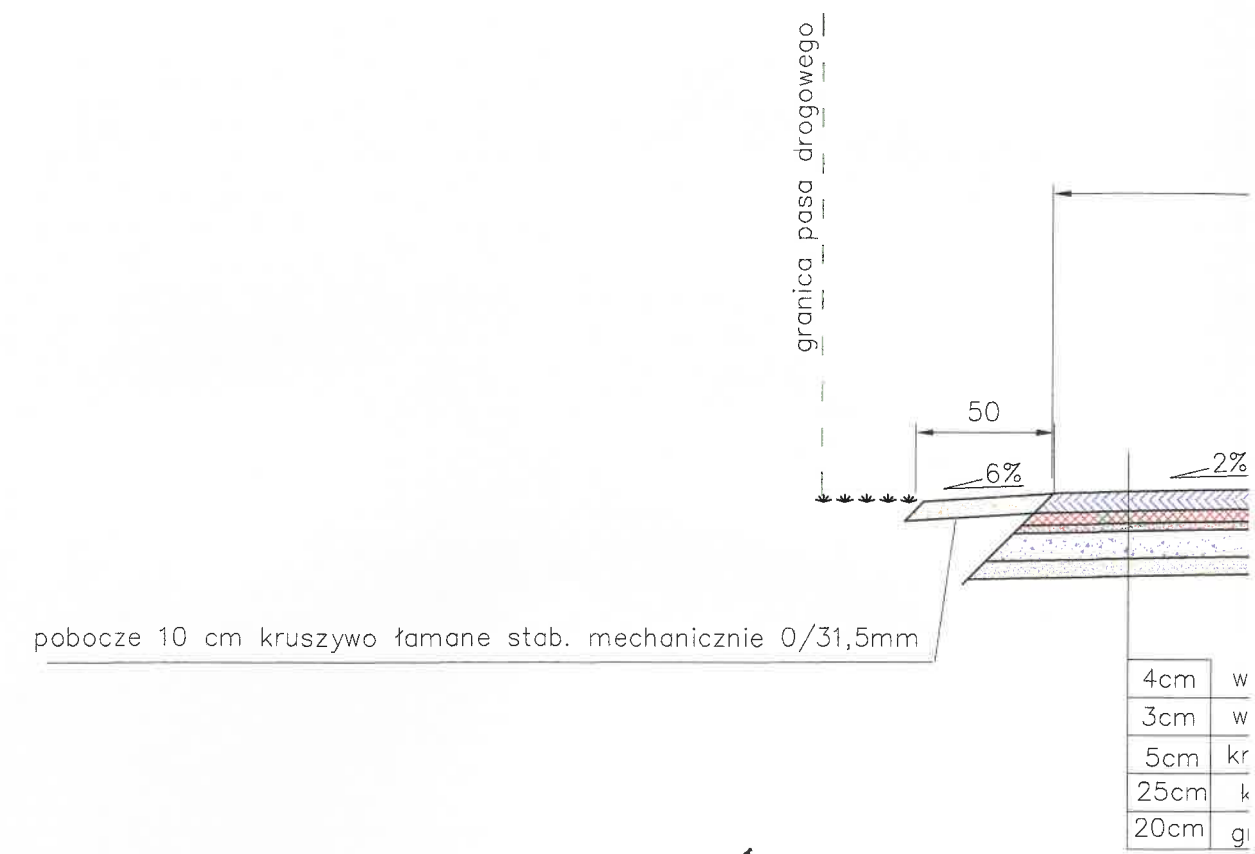
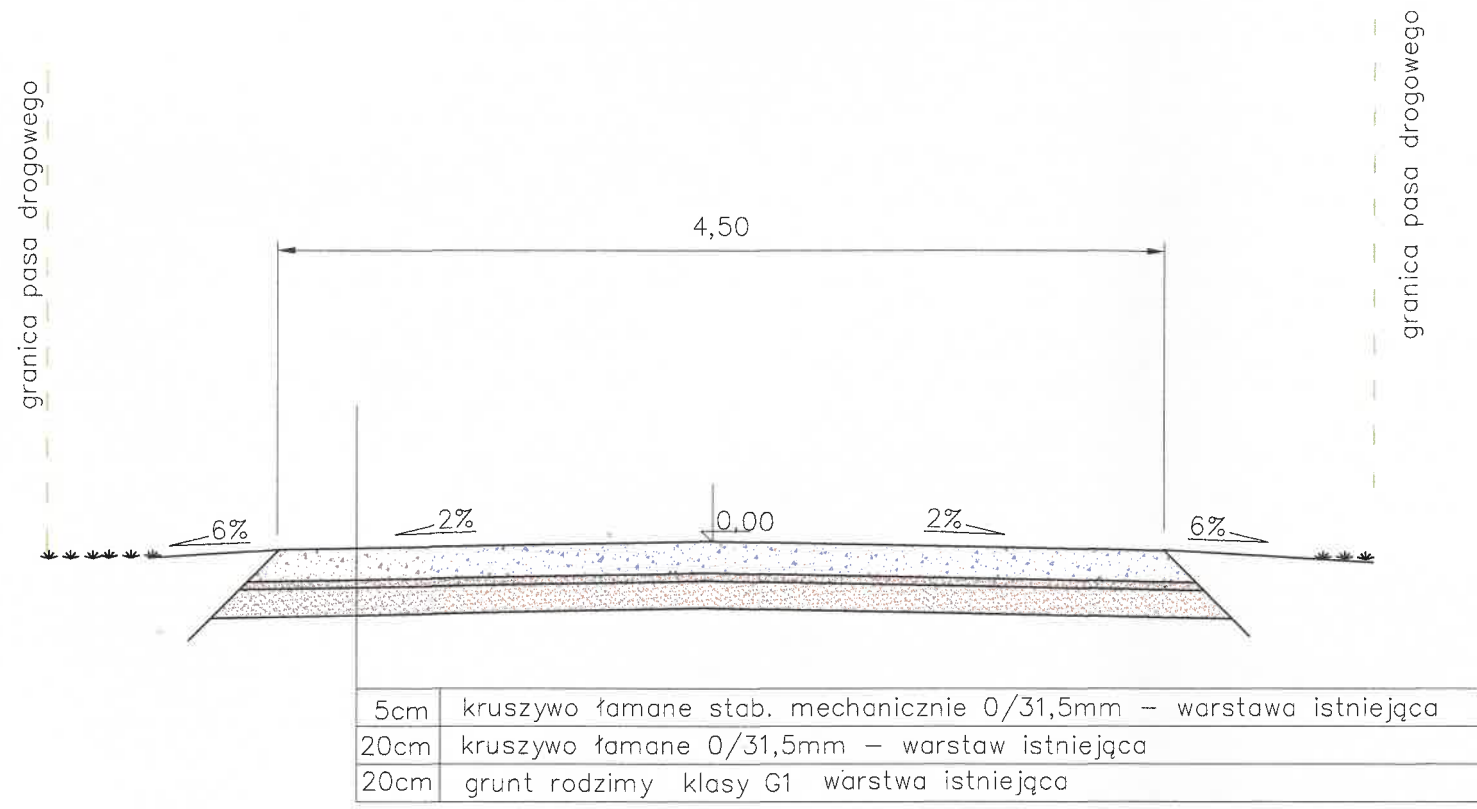
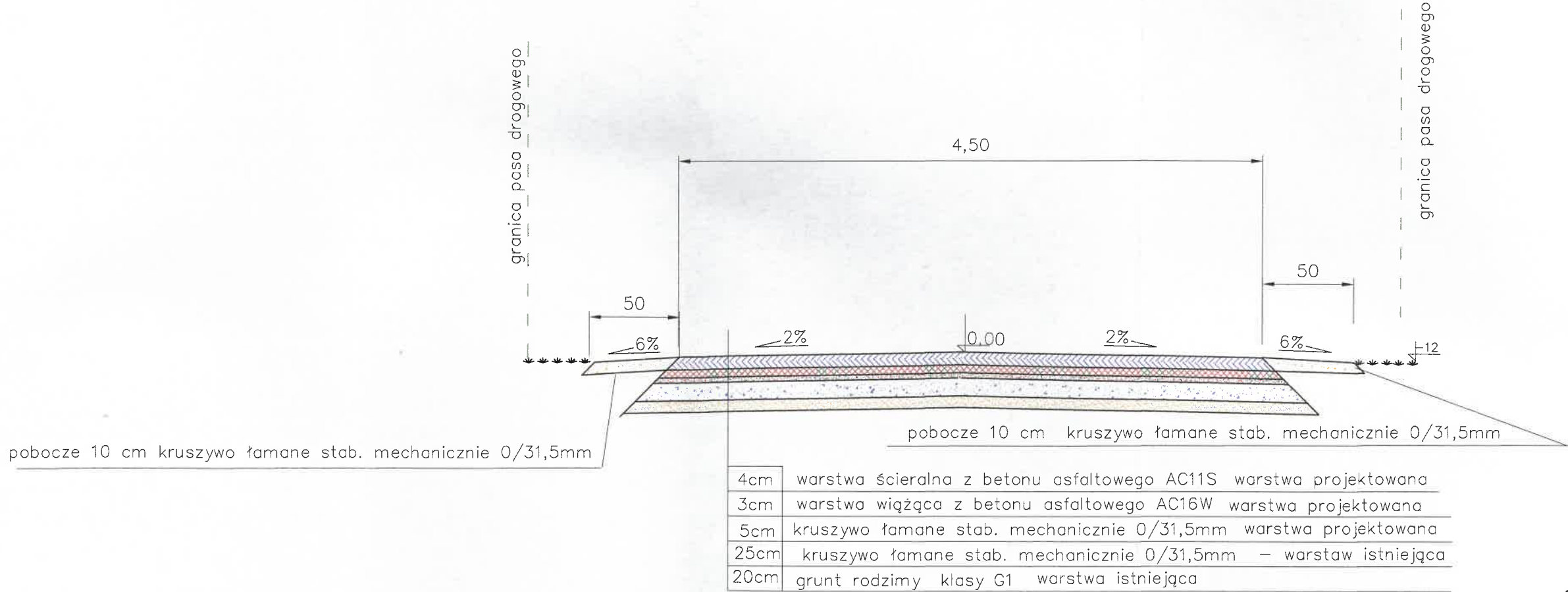


Przekrój typowy dla stanu istniejącego  
od km 0+000,00 do km 0+748



Przekrój typowy konstrukcji  
od km 0+000 do km 0+748



JEDNOSTKA PROJEKTOWA:		NADZORY, RZECZOZNAWSTWO, PROJEKTY Zdzisław Barański RADOMSKO, ul. Krancowa 7 tel. 6824054, 601 612 112	
INWESTOR:		GMINA WOLA KRZYSZTOPORSKA 97- 371 WOLA KRZYSZTOPORSKA ul. KOSCIUSZKI 5	
ZADANIE:		PRZEBUDOWA DROGI PARZNIEMCZKI – PORAJ GMINA WOLA KRZYSZTOPORSKA GRANICA GMINY KAMIEŃSK – DZIAŁKA NR EW. 83 , OBRĘB GEODEZYJNY PORAJ ORAZ CZĘŚĆ DZIAŁKI NR 43 OBRĘB PARZENIEMCZKI GMINA WOLA KRZYSZTOPORSKA NA ODCINKU DŁGOŚCI OKOŁO 750 M W GRANICACH ISTNIEJĄCEGO PASA DROGOWEGO	
TYTUŁ RYSUNKU:		PRZEKROJE KONSTRUKCJI ISTNIEJĄCEJ I PROJEKTOWANEJ	
PROJEKTANT:	NR UPRAWNIEŃ:	PODPIS:	RYS NR 3 SKALA 1: 20
ZDZISŁAW BARAŃSKI	14/01/WL		